



Informatieavond 2^e Asselijnstraat

31 maart 2011





Programma

- Welkom door Wethouder Victor Everhardt
- Toelichting plan door Iris Vliegenberg
- Plenair gelegenheid tot vragen stellen
- Pauze
- Overige vragen



LEGENDA

- Gebouw bestaand
- Gebouw nieuw
- Water
- Groen
- Bomen
- Hoger gelegen voetgebied natuursteen (in studie)
- Natuursteen
- Klinkers
- Asphalt
- Betonringel
- Parkpad
- HOV-baan
- Houtenvlonder
- Tramhalte
- Studie gebied fase 1
- Studie gebied fase 2
- Gebouw overkraging
- Plangrens
- Scheiding
- Onderdoorgang
- Onderdoorgang HOV-baan
- Tram
- Stijg- en daalpunten

**Plankaart
Stationsgebied Utrecht**

datum mei 2010
papier formaat A0
schaal 1:2000



DE UITFOER / MAKER VAN DEZE KAART KAN NIET AANSPREKELIJK GESTELD WORDEN VOOR SCHADE DIE HET GEBIED DOOR EIGEN VAN VERBODEN VERANDERING VAN EIGEN GEDRAGEN OF DOOR DE KAART.

Stationsgebied, plankaart





Openbaar Vervoer Terminal, oost- en westentree



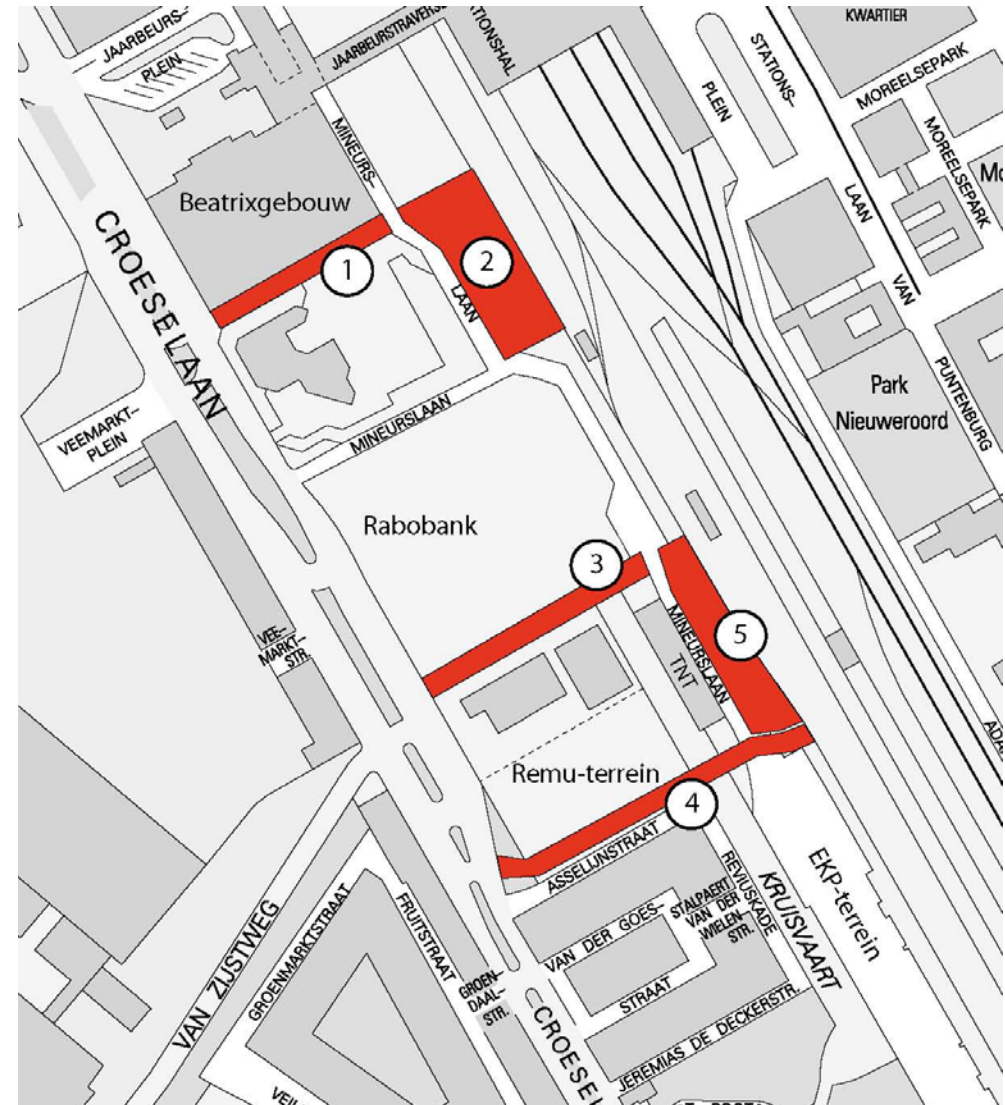


Openbaar Vervoer Terminal, westentree

Schematisch overzicht (1)

2) Tijdelijk busstation met
5) busbuffer
Alleen busverkeer

1) Mineurslaan
in gebruik
bus/bouw/auto/expeditie



- ① Mineurslaan
- ② Tijdelijk busstation
- ③ HOV-baan Verlengde van Zijstweg
- ④ 2e Asselijnstraat
- ⑤ Busbuffer

Schematisch overzicht (2)

3) Verlengde van Zijstweg

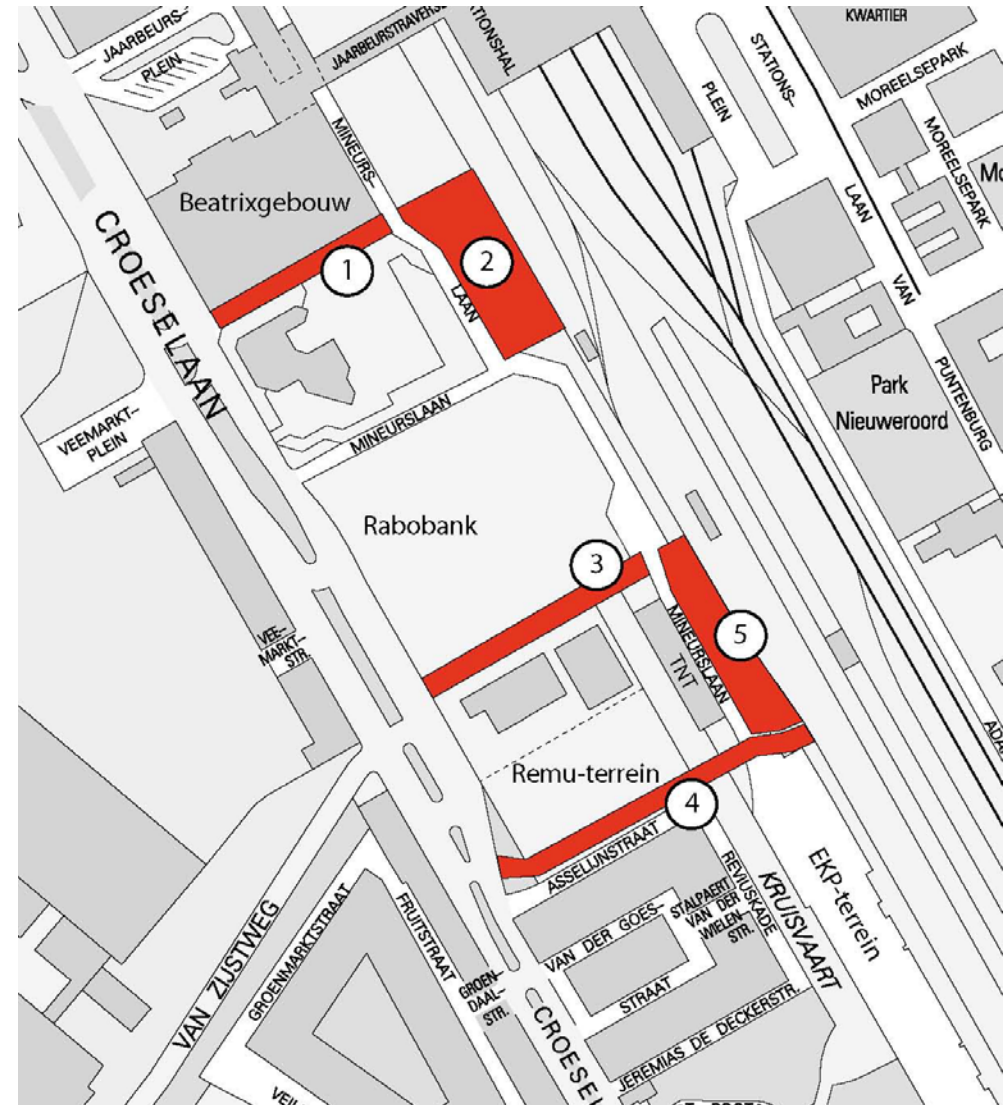
gedeeltelijk niet in eigendom/
onteigening loopt

Alleen busverkeer

4) 2e Asselijnstraat

definitieve ontsluiting TNT en EKP
terrein en tijdelijke ontsluiting
busstation

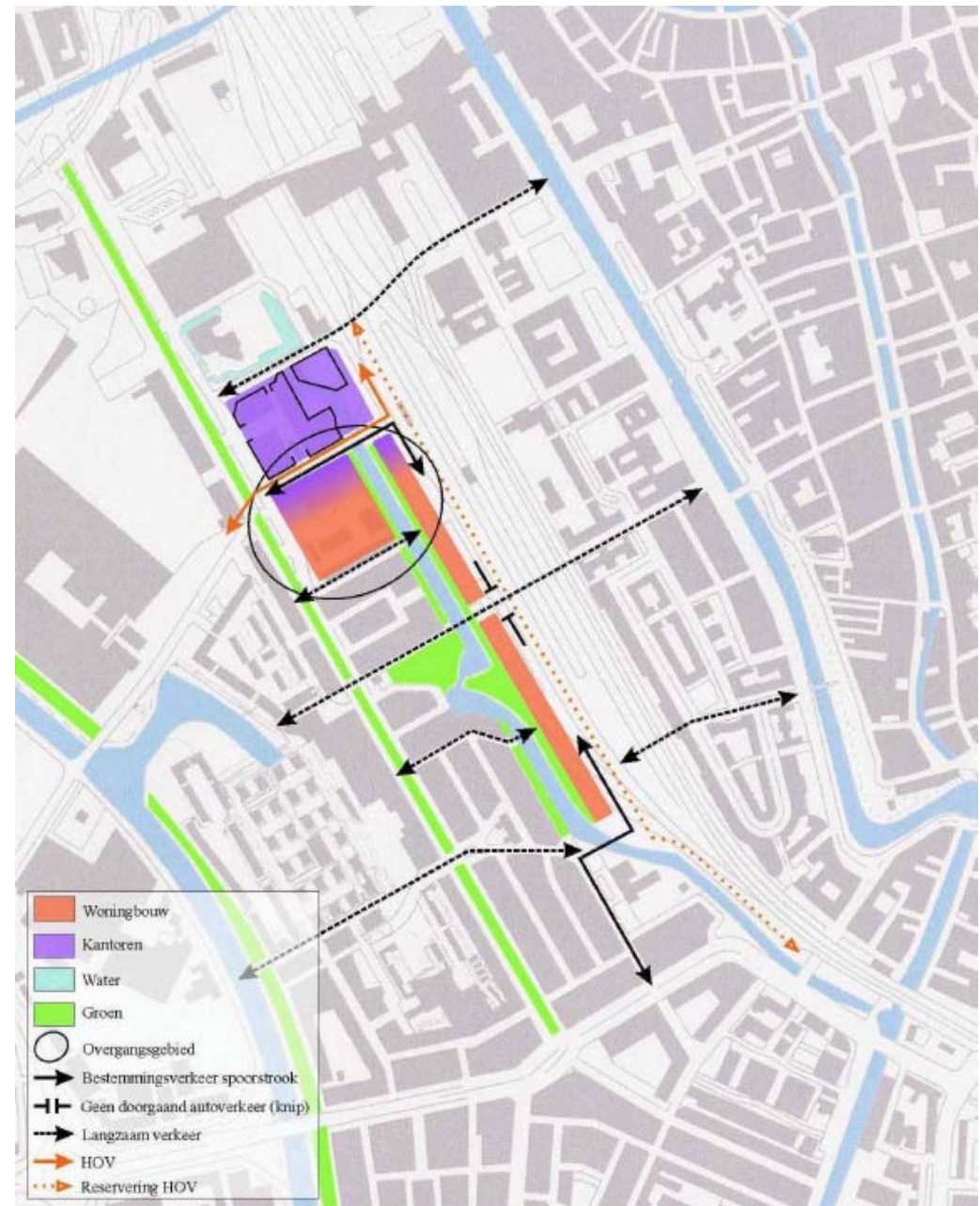
bus/bouw/ auto/ fiets/ voetganger



- ① Mineurslaan
- ② Tijdelijk busstation
- ③ HOV-baan Verlengde van Zijstweg
- ④ 2e Asselijnstraat
- ⑤ Busbuffer



Ruimtelijke visie Kruisvaartkwartier mei 2003



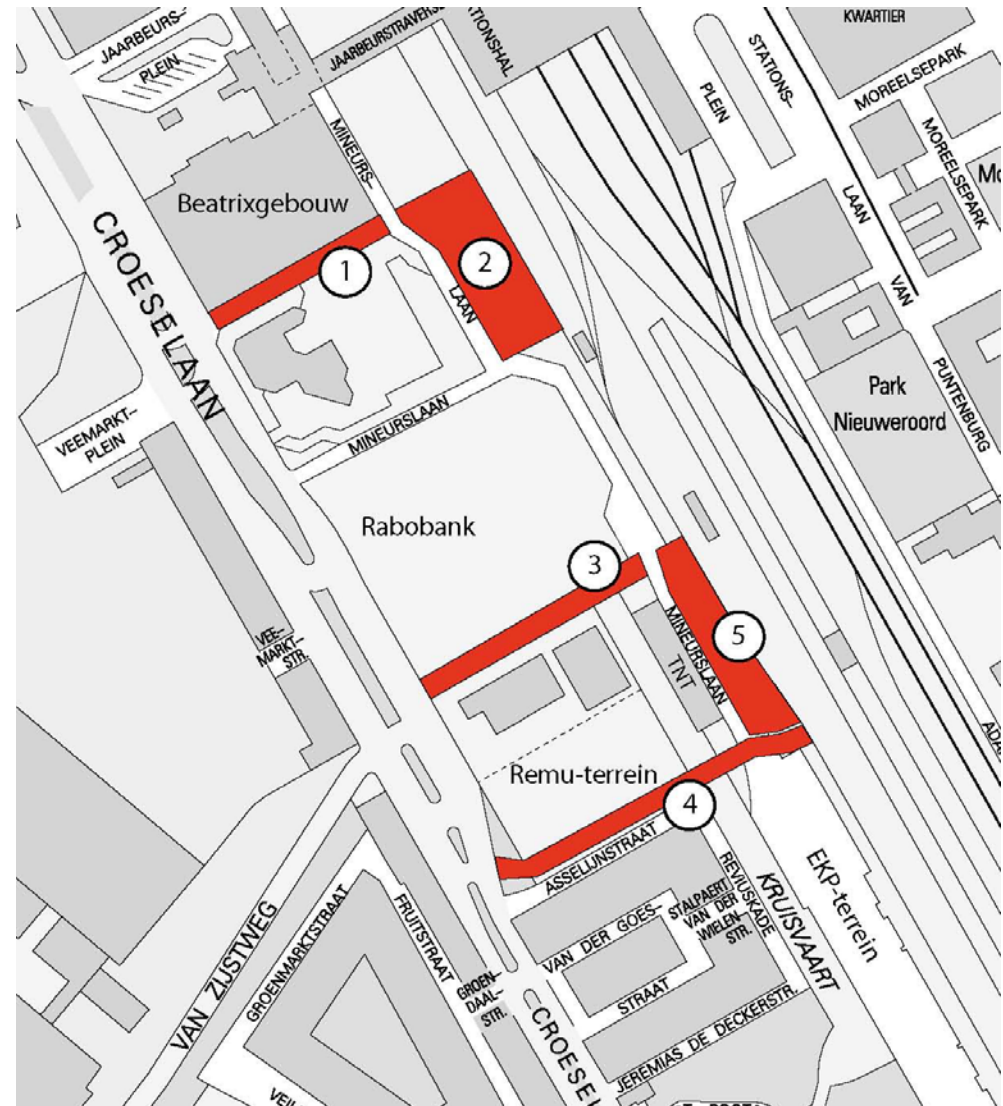
Tijdspad

1) Mineurslaan
herinrichting voorjaar 2012

2) Busstation
begin 2013 in gebruik

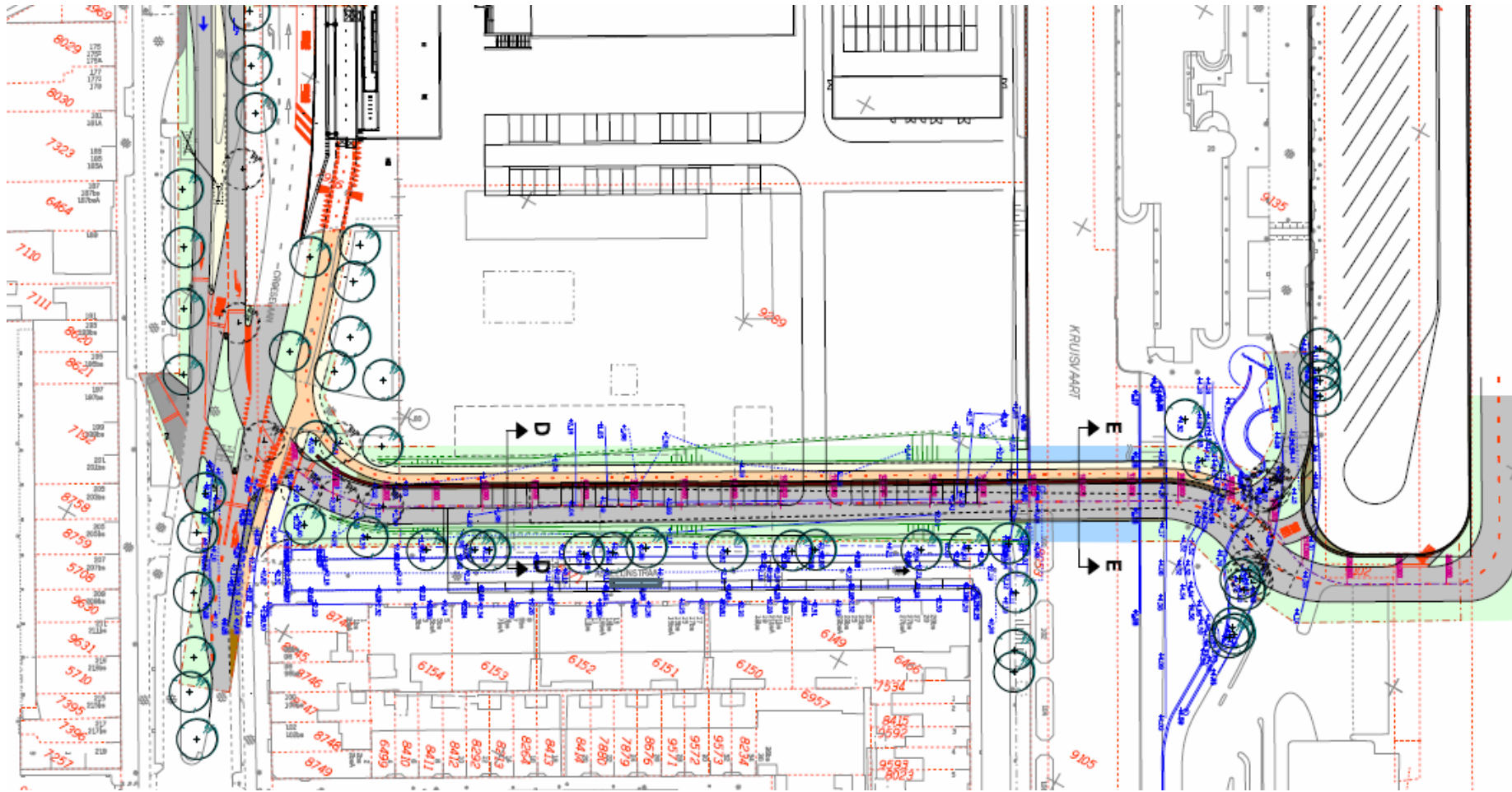
3) Verlengde van Zijstweg
medio 2013– begin 2014 in gebruik

4) 2e Asselijnstraat
begin 2013 in gebruik

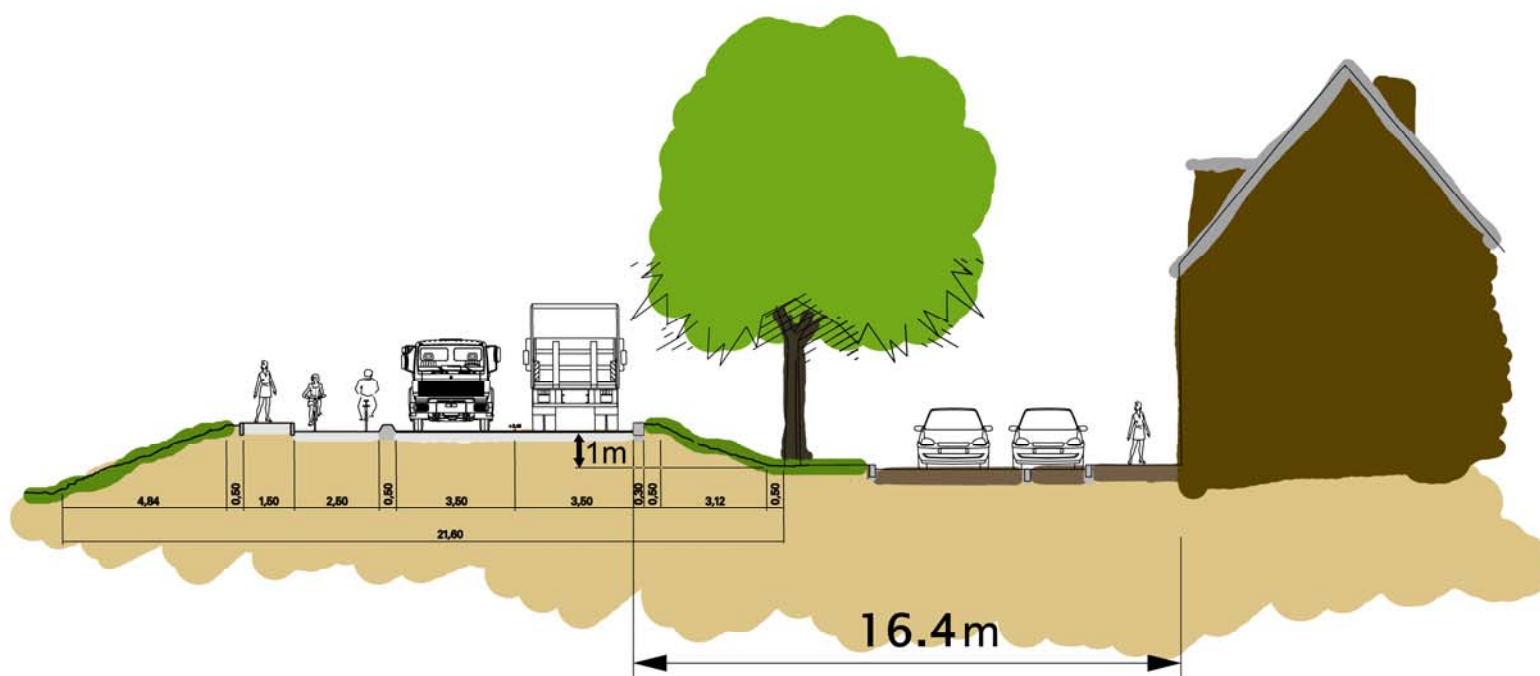


- ① Mineurslaan
- ② Tijdelijk busstation
- ③ HOV-baan Verlengde van Zijstweg
- ④ 2e Asselijnstraat
- ⑤ Busbuffer

2^e Asselijnstraat



2^e Asselijnstraat – doorsnede





Planning (1)

Besluit door college van B&W

Maart 2011

Opstellen bestemmingsplan en onderzoeken (incl
besluitvorming in B&W en raad)

voorjaar 2011 – voorjaar 2012

Uitwerken Definitief Ontwerp

najaar 2011 – voorjaar 2012

Uitwerken bestekken

voorjaar 2012

Uitvoering aanleg 2^e Asselijnstraat

voorjaar 2012 – begin 2013



Planning (2)

Ingebruikname 2^e Asselijnstraat voor bus- bouw- en autoverkeer en fiets/voetganger

Begin 2013

Ingebruikname busbaan Verlengde van Zijstweg
2e Asselijnstraat: alleen bouw/autoverkeer en fiets/voetganger

Medio 2013 (meest gunstige scenario) / begin 2014 (meest ongunstige scenario)

Ombouw weg naar definitieve situatie 2^e Asselijnstraat

Circa 2015-2016



Bestemmingsplan

- **Verkeersfunctie**
- gericht op definitieve situatie (ontsluiting TNT en EKP)

Onderzoeken:

- Bodemonderzoek
- Archeologische onderzoek
- Milieuonderzoeken:
 - Luchtkwaliteit
 - Akoustisch onderzoek
 - Verkeersonderzoek
 - Flora en fauna
- Planschaderisicoanalyse
- Externe veiligheid



Planning bestemmingsplan

April –augustus 2011 (B&W)

Maken ontwerp Bestemmingsplan

September 2011

Publicatie van ter visielegging

September –oktober 2011

Ter visie legging (6 weken)

Oktober 2011 – januari 2012

Verwerking reacties en
besluitvorming B&W en Raad

Januari 2012

Bekendmaking besluit

Februari–maart 2012

Beroepstermijn (6 weken)

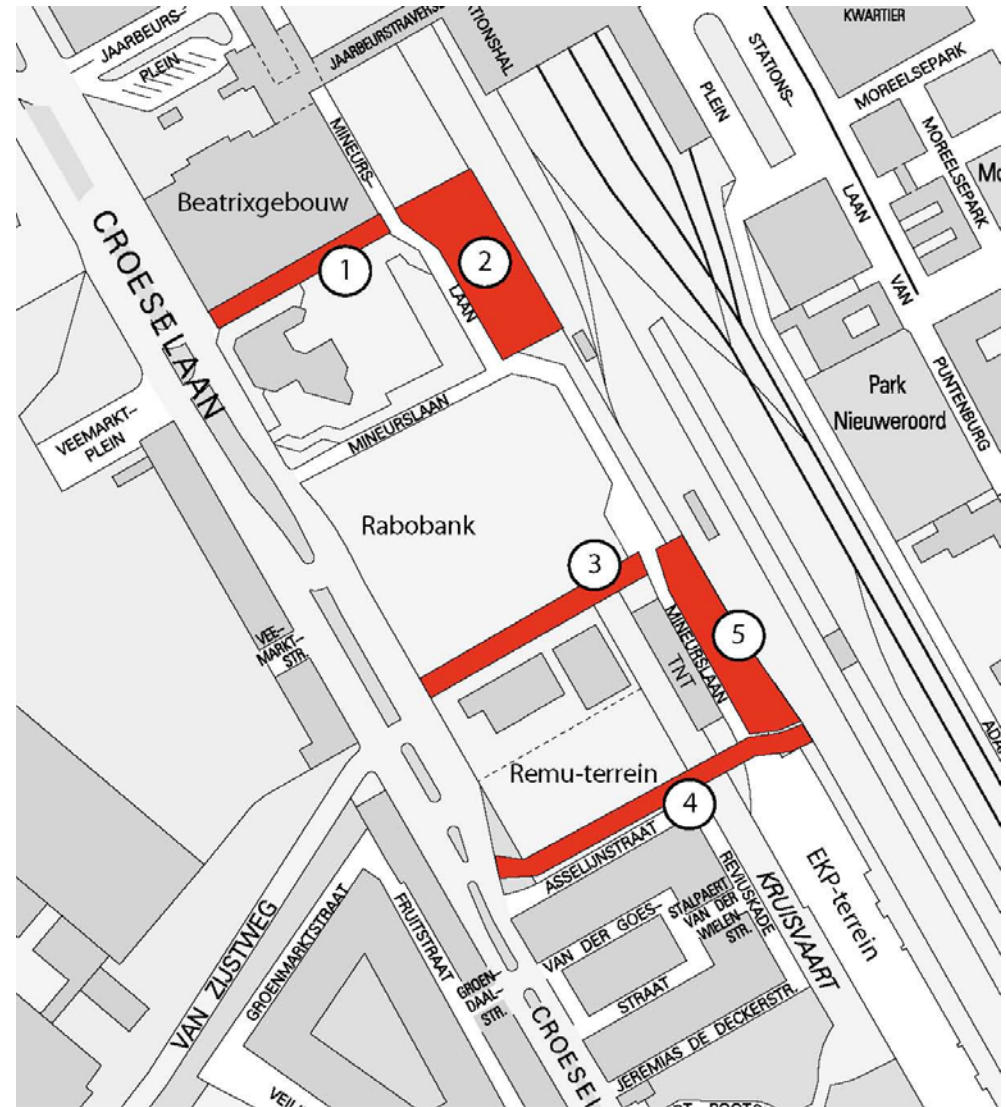
Maart 2012

Onherroepelijk Bestemmingsplan

April– juni 2012

Verzoek tot voorlopige voorziening

Vragen?



- ① Mineurslaan
- ② Tijdelijk busstation
- ③ HOV-baan Verlengde van Zijstweg
- ④ 2e Asselijnstraat
- ⑤ Busbuffer



Meer informatie

Hoe wilt u geïnformeerd worden over de voortgang van het project?

Website

www.cu2030.nl

E-mail

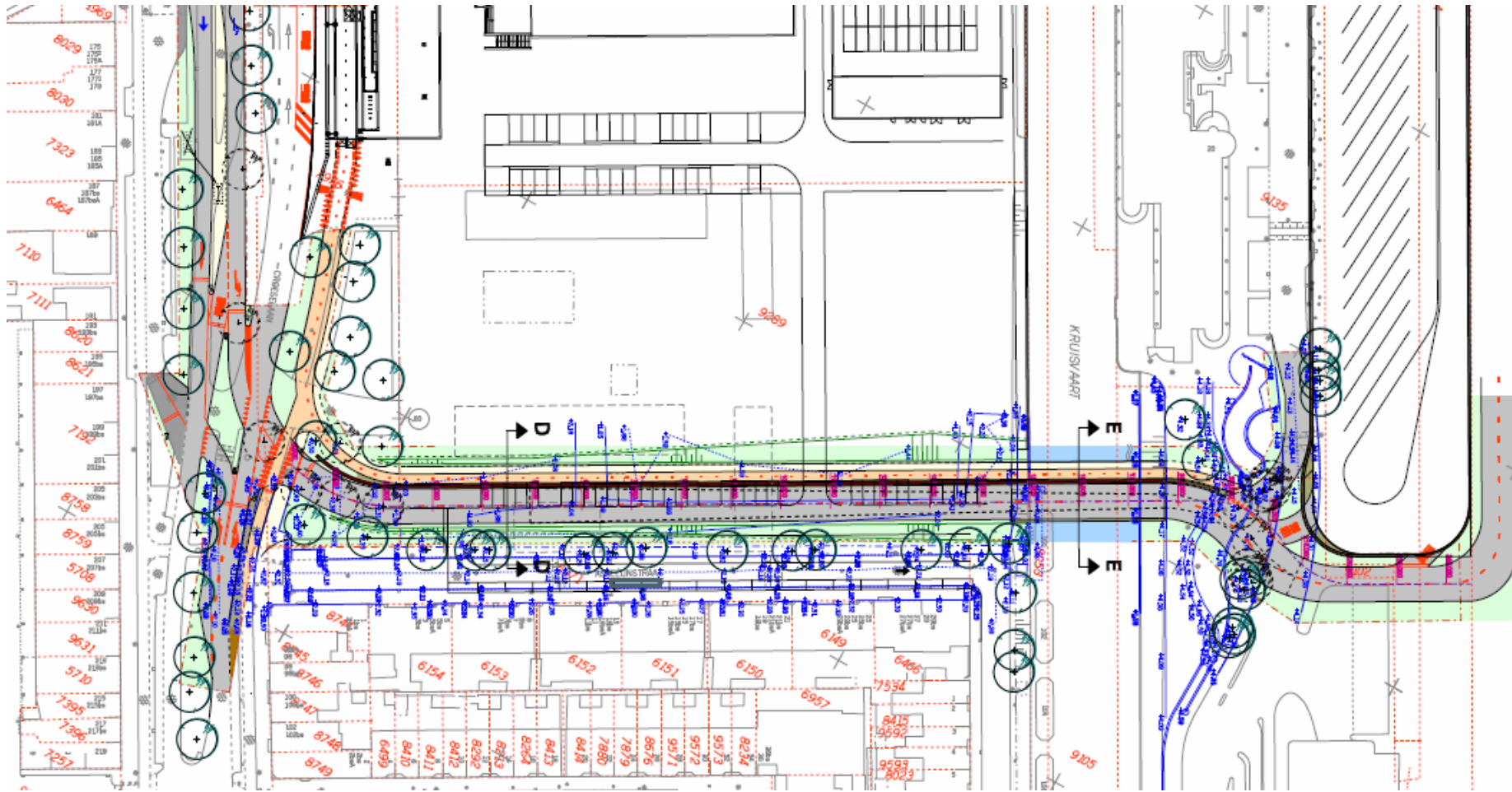
stationsgebied@utrecht.nl

Nieuwsbrief

Schrijf u in voor de (maandelijkse) digitale nieuwsbrief via www.cu2030.nl

Blijf op de hoogte van werkzaamheden 2^e asselijnstraat via de 'cu op straat'
Deze nieuwsbrief wordt huis aan huis en/of per e-mail verspreid.

2^e Asselijnstraat



2^e Asselijnstraat – doorsnede

